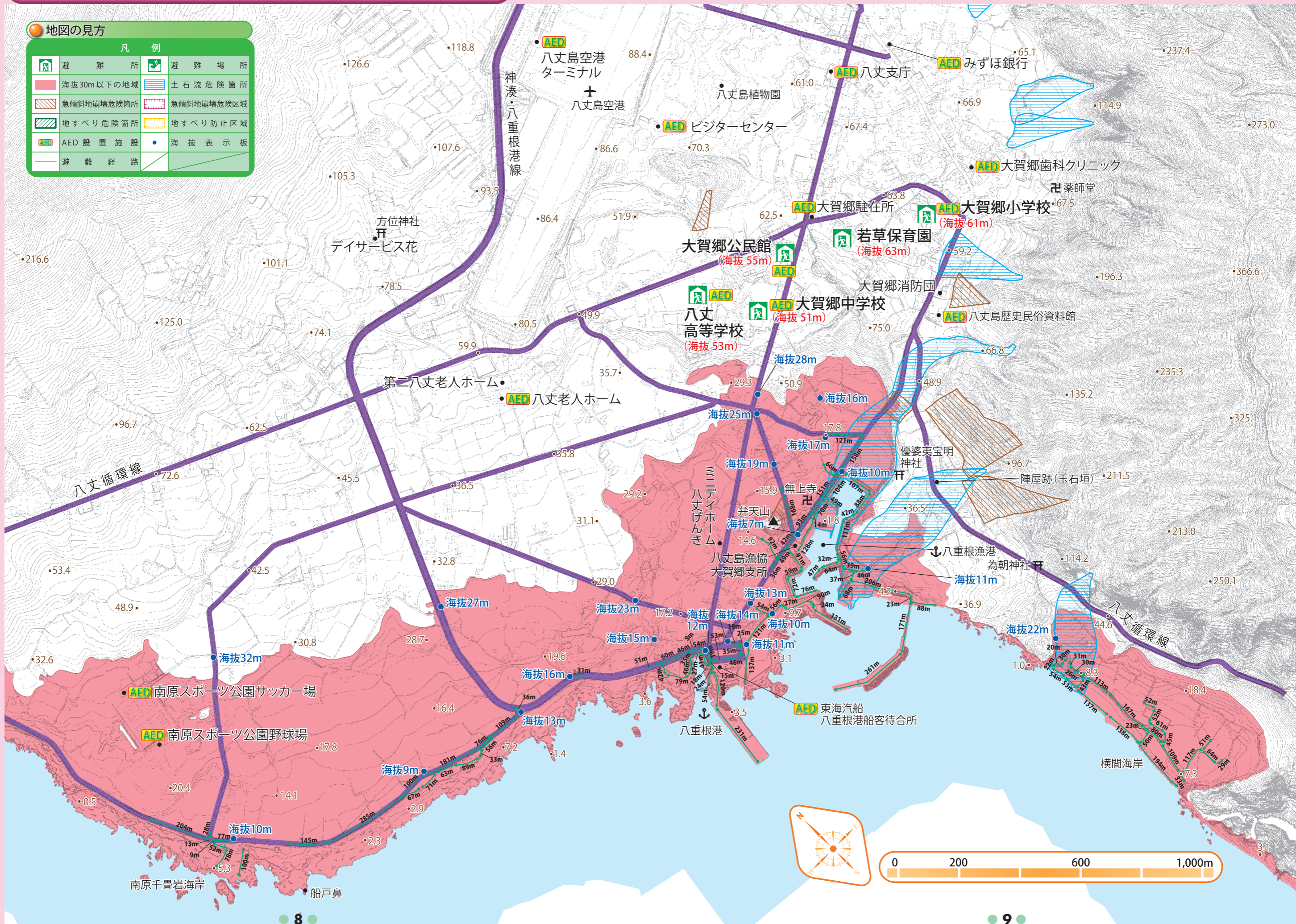


この地図は、東京都知事の承認を受けて、東京都の地形図を複製したものである。無断で複写することを禁ずる。
この地図は、東京都と株式会社ミッドマップ東京が著作権を有している。(利用許諾番号)MMT利許第23084号-6

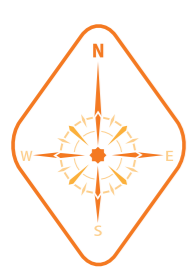
● 地図の見方

凡 例			
	避難所		避難場所
	海抜30m以下の地域		土石流危険箇所
	急傾斜地崩壊危険箇所		急傾斜地崩壊危険区域
	地すべり危険箇所		地すべり防止区域
	AED設置施設		海抜表示板
	避難経路		



ハザードマップ③ 榎立・中之郷地域

この地図は、東京都知事の承認を受けて、東京都の地形図を複製したものである。無断で複写することを禁ずる。
この地図は、東京都と株式会社ミッドマップ東京が著作権を有している。(利用許諾番号) MMT利許第23084号-6

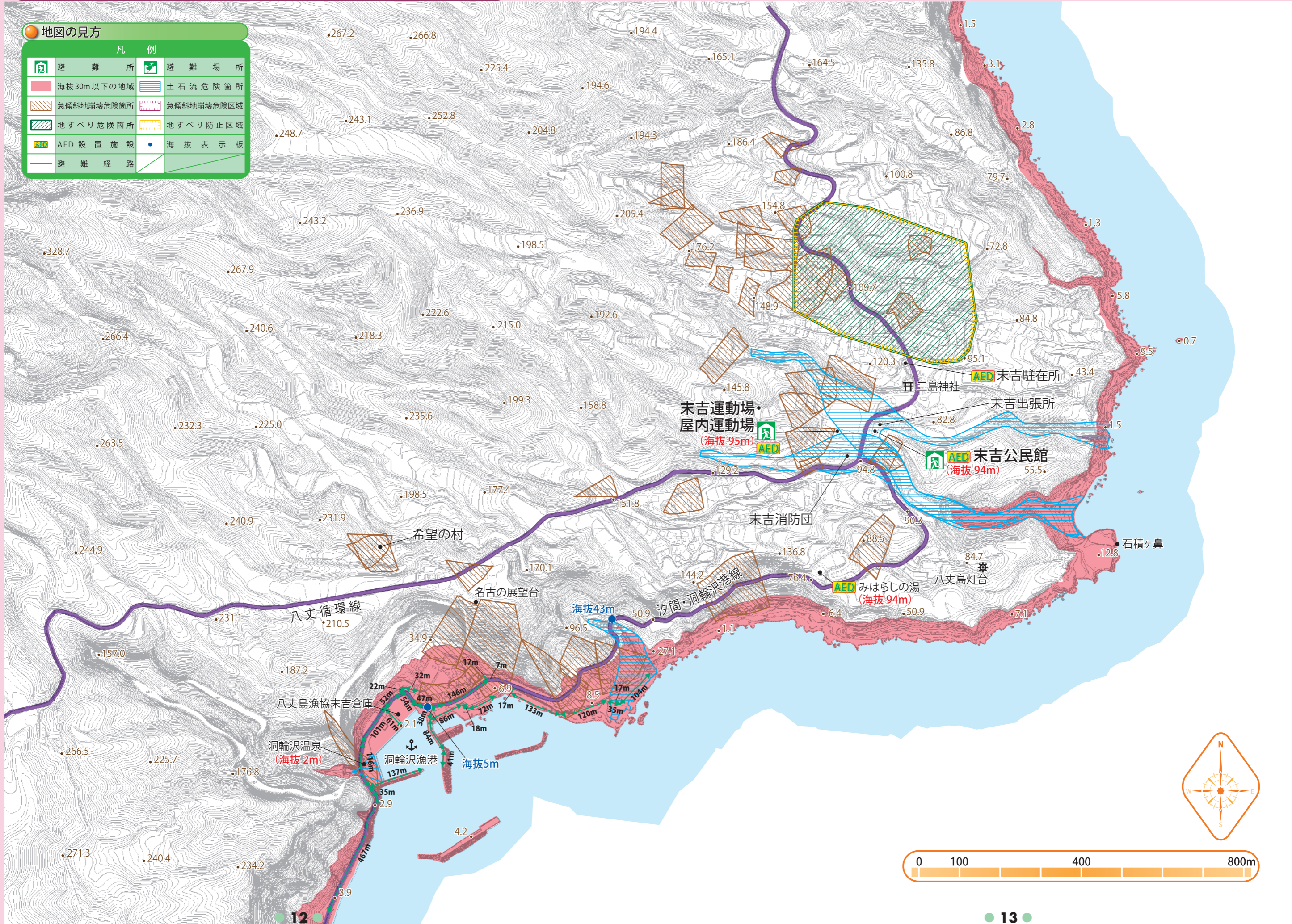


● 地図の見方

凡 例			
	避難所		避難場所
	海拔30m以下の地域		土石流危険箇所
	急傾斜地崩壊危険箇所		急傾斜地崩壊危険区域
	地すべり危険箇所		地すべり防止区域
	AED設置施設		海拔表示板
	避難経路		

● 地図の見方

凡 例	
避難所	避難場所
海拔30m以下の地域	土石流危険箇所
急傾斜地崩壊危険箇所	急傾斜地崩壊危険区域
地すべり危険箇所	地すべり防止区域
AED設置施設	海拔表示板
避難経路	



地図の見方

凡 例			
	避難所		避難場所
	海拔30m以下の地域		土石流危険箇所
	急傾斜地崩壊危険箇所		急傾斜地崩壊危険区域
	地すべり危険箇所		地すべり防止区域
	AED設置施設		海拔表示板
	避難経路		

